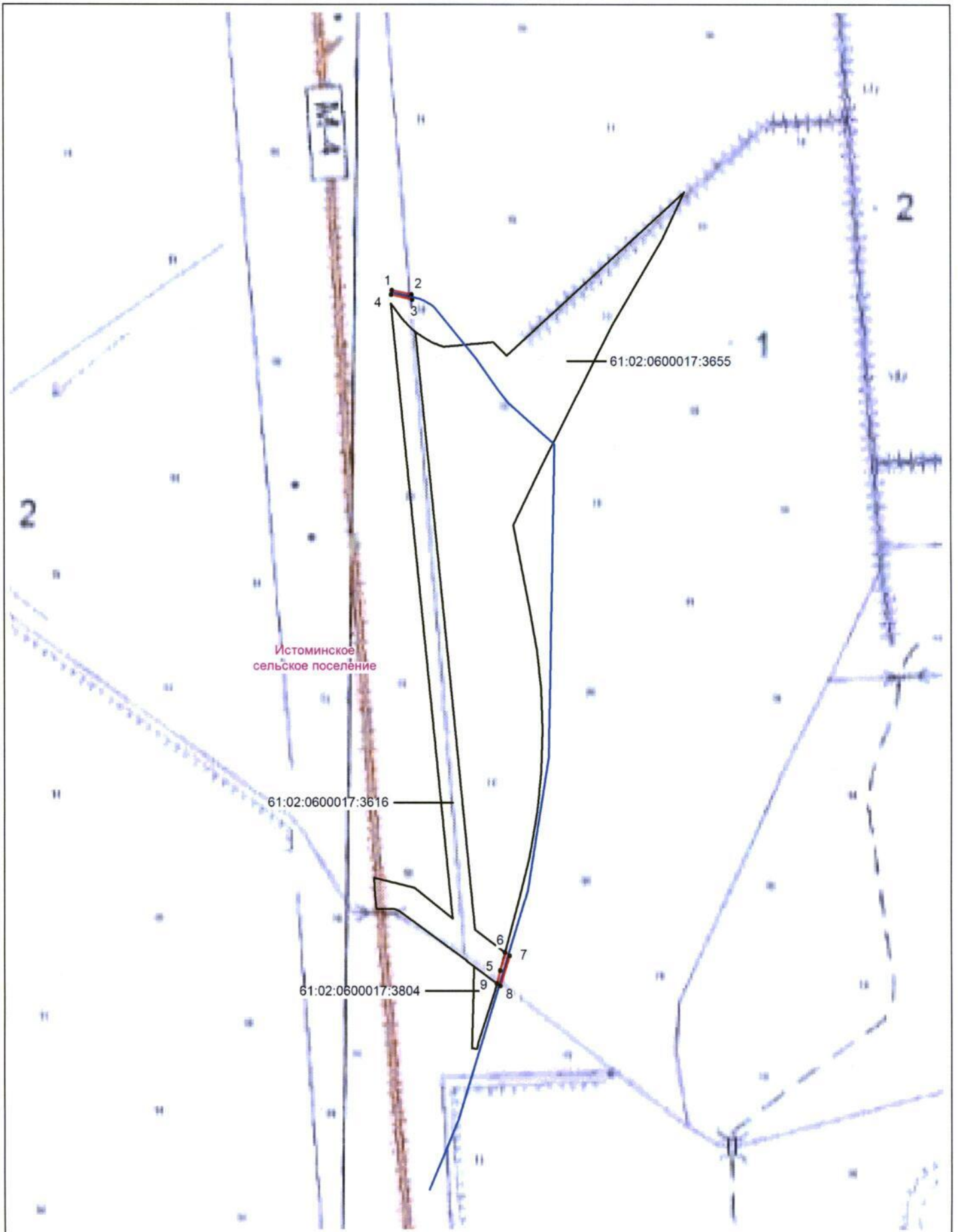


ПРИЛОЖЕНИЕ
к приказу Министерства
цифрового развития, связи
и массовых коммуникаций
Российской Федерации

от 03.06. 2021 г. № 525




Схема местоположения границ публичного сервитута

Местоположение публичного сервитута: Ростовская область, Аксайский район		
Система координат: МСК-61, зона 2		
Метод определения координат: аналитический. Мт =0.1 м		
Площадь сервитута: 410 кв. м		
Обозначение характерных точек границ	Координаты, м	
	X	Y
1	2	3
1	414135.23	2216017.58
2	414129.42	2216043.47
3	414123.14	2216044.08
4	414129.37	2216016.27
1	414135.23	2216017.58
5	413238.47	2216159.01
6	413261.71	2216166.08
7	413257.87	2216171.18
8	413217.96	2216159.04
9	413221.35	2216154.49
5	413238.47	2216159.01



Масштаб 1:6000

Условные обозначения

61:02:0600017:3616	-кадастровый номер земельного участка
	-проектная граница публичного сервитута
	-граница земельных участков, сведения о которых содержатся в ЕГРН
	-проектное местоположение инженерного сооружения